

**INFORME DE MONITOREO DE MEDIOS\***

Fecha: 20/02/2023

Semana N° 9

Coordinación de Vigilancia Epidemiológica

\*Vigilancia basada en eventos de interés epidemiológico mediante el monitoreo de medios abiertos de comunicación locales y nacionales.

**Reporte de eventos:**

Amenaza	Tema	Medio	Fecha	Resumen	Liga	Prioridad
Biológico	Corte de energía en pozos de agua en Cuernavaca	El Sol de Cuernavaca	20 febrero 2023	La Comisión Federal de Electricidad (CFE) ha tenido un papel protagónico en la <b>crisis del agua</b> de al menos cinco <b>municipios</b> de <b>Morelos</b> . Sin importar el monto del adeudo que los <b>ayuntamientos</b> tengan con la paraestatal, la empresa parece no tener un protocolo para realizar el corte de energía eléctrica a los pozos que abastecen de agua a las colonias.	<a href="https://www.elsoldecuernavaca.com.mx/finanzas/municipios-deben-mas-de-500-mdp-a-la-cfe-9637203.html">https://www.elsoldecuernavaca.com.mx/finanzas/municipios-deben-mas-de-500-mdp-a-la-cfe-9637203.html</a>	Bajo
Social	Inseguridad en carnaval de Tepoztlán	El Sol de Cuernavaca	20 febrero 2023	<b>La falta de seguridad en el Carnaval de Tepoztlán pone en riesgo su celebración</b> , luego de que comparsas y barrios anunciaran la cancelación del tradicional brinco, luego de que una integrante de la comparsa resultara herida con arma blanca el 18 de febrero, día de apertura de la festividad.	<a href="https://www.elsoldecuernavaca.com.mx/local/cancelan-brinco-en-carnaval-de-tepoztlan-por-inseguridad-9642895.html">https://www.elsoldecuernavaca.com.mx/local/cancelan-brinco-en-carnaval-de-tepoztlan-por-inseguridad-9642895.html</a>	Bajo
Biológico	Cortes de energía en pozos de agua	Diario de Morelos	20 febrero 2023	Vecinos de Amatlán, de Ciudad Chapultepec y de la colonia Revolución mantienen guardias para evitar que la Comisión Federal de Electricidad (CFE) corte el suministro de energía eléctrica a los pozos de agua potable que se encuentran en esos lugares.	<a href="https://www.launion.com.mx/morelos/sociedad/noticias/222632-vigilan-pozos-para-evitar-cortes-de-energia.html">https://www.launion.com.mx/morelos/sociedad/noticias/222632-vigilan-pozos-para-evitar-cortes-de-energia.html</a>	Bajo
Biológico	Prevención de ETV	La Unión	20 febrero 2023	Señalaron que continúa la campaña de descacharrización y de abatización en las diferentes colonias, con el objetivo de reducir los criaderos del mosquito Aedes Aegypti, por medio de la eliminación, remoción y protección en la reproducción de mosquitos, con la aplicación de abate (un tipo de insecticida) en tanques y depósitos de agua, promoviendo entre la comunidad, acciones de limpieza domiciliaria.	<a href="https://www.launion.com.mx/morelos/zona-sur/noticias/222641-intensifican-prevencion-contra-el-mosquito-aedes-aegypti.html">https://www.launion.com.mx/morelos/zona-sur/noticias/222641-intensifican-prevencion-contra-el-mosquito-aedes-aegypti.html</a>	Bajo
Biológico	Clima para Morelos	La Unión	20 febrero 2023	La Comisión Estatal del Agua (Ceagua) emitió en un comunicado la perspectiva meteorológica referente a las condiciones que prevalecerán durante el periodo del 20 al 24 de febrero, en el que se prevé cielo mayormente despejado, sin potencial de lluvia y ambiente cálido a caluroso durante el día.	<a href="https://www.launion.com.mx/morelos/avances/noticias/222669-inicia-semana-en-morelos-con-cielo-mayormente-despejado.html">https://www.launion.com.mx/morelos/avances/noticias/222669-inicia-semana-en-morelos-con-cielo-mayormente-despejado.html</a>	Bajo



<http://ssm.gob.mx>



Servicios de Salud Morelos



@MorelosSalud

Callejón Borda N°3 Col. Centro C.P. 62000  
Teléfono (777) 312 62 31 / 314 33 36 ext. 222

**Calle Gómez Azcárate No. 205, Col. Lomas de la Selva  
C.P. 62270, Cuernavaca, Morelos. Tel.: 777 102 25 56**

## INFORME DE RIESGOS METEOROLÓGICOS

Fecha: 20/02/2023

Semana N° 9

Coordinación de Vigilancia Epidemiológica

**Fuente:** Servicio Meteorológico Nacional de México, CONAGUA.

### SE PREVEN LLUVIAS PUNTUALES FUERTES EN BAJA CALIFORNIA SUR, SONORA Y CHIHUAHUA, ADEMÁS DE AMBIENTE FRÍO Y CAÍDA DE NIEVE O AGUANIEVE EN SIERRAS DE DICHAS ENTIDADES

Durante este día, un **nuevo frente frío asociado con un vórtice de núcleo frío** ingresará a la Península de Baja California e interaccionará con el **río atmosférico**, lo cual propiciará lluvias puntuales fuertes en Baja California Sur, Sonora y Chihuahua; ambiente frío y la posible caída de **nieve o aguanieve** en las sierras de Baja California, Sonora y Chihuahua; así como vientos con rachas de 50 a 70 km/h y tolvaneras en zonas de Chihuahua y Durango. Por otra parte, un **canal de baja presión** sobre el sureste de México, generará lluvias aisladas en dicha región. Finalmente, un **sistema anticiclónico** en niveles medios de la atmósfera ocasionará ambiente vespertino cálido a caluroso en el occidente, centro, sur y sureste del territorio nacional, incluido el Valle de México y la Península de Yucatán.

**Las lluvias fuertes, podrían incrementar los niveles de ríos y arroyos, así como deslaves e inundaciones en zonas bajas.**

#### Intervalo de chubascos (5-25mm):

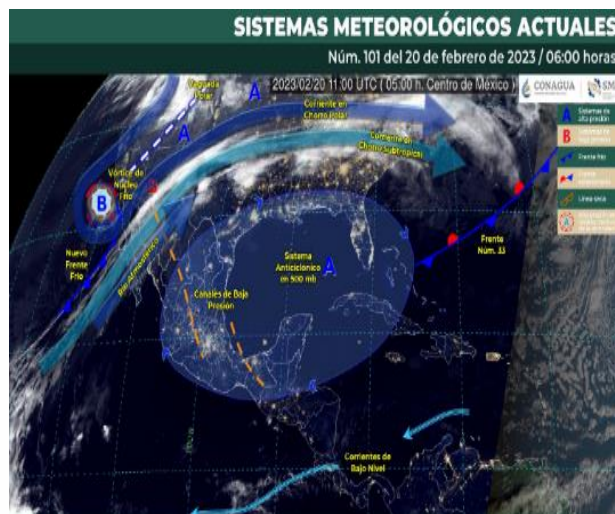
Sinaloa, Tamaulipas, Veracruz, Oaxaca, Chiapas y Tabasco.

#### Temperaturas Máximas de 30-35 °C:

Sinaloa, Nayarit, Jalisco, Colima, Michoacán, **Morelos**, Guerrero, Oaxaca (costa), Chiapas, Campeche y Yucatán.

#### Pronostico en región Mesa Central:

Cielo parcialmente nublado durante el día y sin lluvia en la región. Por la mañana, ambiente frío a fresco, con posibles nieblas en zonas montañosas. Por la tarde, ambiente caluroso. Viento de dirección variable de 25 a 35 km/h en la región.



<http://ssm.gob.mx>



Servicios de Salud Morelos



@MorelosSalud

Callejón Borda N°3 Col. Centro C.P. 62000  
Teléfono (777) 312 62 31 / 314 33 36 ext. 222

**Calle Gómez Azcárate No. 205, Col. Lomas de la Selva  
C.P. 62270, Cuernavaca, Morelos. Tel.: 777 102 25 56**

**INFORME DE MONITOREO VOLCÁNICO Y SISMOLÓGICO**

Fecha: 20/02/2023

Semana N° 9

Coordinación de Vigilancia Epidemiológica

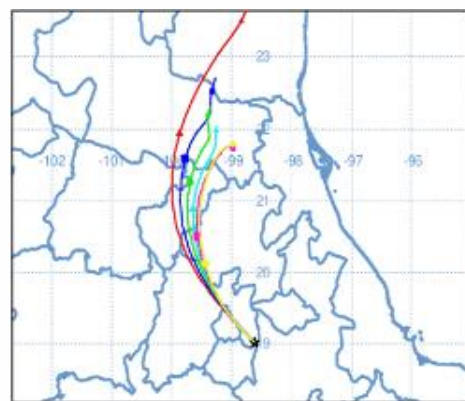
**Fuente:** Servicio Sismológico Nacional, UNAM. / Centro nacional de Prevención de Desastres (CENAPRED)-SEGOB, SENEAM-SCT y NOAA.

En las últimas 24 horas, mediante los sistemas de monitoreo del volcán Popocatepetl, se detectaron 215 exhalaciones acompañadas de vapor de agua, gases volcánicos y en ocasiones ligeras cantidades de ceniza. También se contabilizaron 30 minutos de tremor. Durante la mañana y al momento de este reporte se ha observado una emisión constante de vapor de agua, gases volcánicos y ceniza en dirección Noroeste.


NIVEL DE ALERTA	SEMAFORO	AMARILLO-FASE 2	RECOMENDACIONES PARA LA FASE AMARILLO FASE 2
	<p><b>El volcán presenta incremento en su actividad, con explosiones esporádicas:</b></p> <ul style="list-style-type: none"><li>● Pluma continúa de vapor de agua y gas.</li><li>● Caída de ceniza leves a moderadas en poblaciones cercanas.</li><li>● Lanzamiento de fragmentos incandescentes y posibilidad de flujos piroclásticos de corto alcance asociado a las explosiones.</li><li>● Crecimiento y destrucción de domos de lava.</li><li>● Flujos de lodo o escombros de corto alcance.</li></ul>		<ol style="list-style-type: none"><li>1. Continuar con el <b>radio de seguridad de 12 km</b>, por lo que la <b>permanencia</b> en esa área <b>no está permitida</b>.</li><li>2. Controlar el tránsito entre Santiago Xalitintla y San Pedro Nexapa, vía Paso de Cortés.</li><li>3. A las autoridades de <b>Protección Civil</b>, <b>mantener sus procedimientos preventivos</b>, de acuerdo con sus planes operativos.</li><li>4. A la <b>población</b> se le recomienda <b>elevar la atención a los avisos de las autoridades de su localidad</b> y se exhorta a no acercarse al volcán, y mucho menos al cráter.</li><li>5. <b>Mantenerse fuera de cañadas ante posibles flujos de lodo</b>, principalmente en temporada de lluvias.</li></ol>



**PRONOSTICO DE CAIDA DE CENIZA**

En caso de una exhalación de ceniza volcánica, el pronóstico de trayectoria hacia el noroeste, cambiando al norte (simulando exhalación cada hora en las próximas 6 horas), a su paso por la zona sureste, centro, norte y nor-noroeste del Estado de México; zona este, noreste y norte de la Ciudad de México; zona suroeste y oeste del estado de Hidalgo; zona sur, sureste, este, centro, noroeste, norte y noreste del estado de Querétaro; zona noreste del estado de Guanajuato y zona sureste y este del estado de San Luis Potosí, para las primeras 12 horas de pronóstico, (09:00 a las 21:00 hora local). Posteriormente para las últimas 12 horas de pronóstico (21:00 a las 09:00 hora local del día siguiente), las trayectorias continúan sobre la zona este y noreste del estado de Querétaro; zona sureste y este del estado de San Luis Potosí y zona suroeste y centro sur del estado de Tamaulipas.



**SIN PRONOSTICO DE CAIDA DE CENIZA PARA EL ESTADO**

SISMOS	<p>Se registró sismo de magnitud de <b>3.9 grados</b> Richter, a las 04:29:30 hrs con localización del epicentro a 75 km al suroeste de Cd Hidalgo, Chiapas.</p> <p><b>NO PERCIBIDO EN EL ESTADO DE MORELOS.</b></p>	
	<p><b>REPORTE DE DAÑOS A LA POBLACION</b></p>	

<p><b>PROTECCIÓN CIVIL</b></p>	<p>job.mx</p>		<p>Sin reporte de daños a la población ni a la infraestructura en salud.</p>		<p>@MorelosSalud</p>
--------------------------------	---------------	---	--	---	----------------------

<p>Servicios de Salud Morelos</p>
-----------------------------------

**INFORME DE MONITOREO DE TEMPERATURAS Y CALIDAD DEL AIRE**

Fecha: 20/02/2023

Semana N° 9

Coordinación de Vigilancia Epidemiológica

Fuente: Comisión Estatal de Agua (CEAGUA)

**PRONOSTICO DE TEMPERATURAS POR  
MUNICIPIO**

Municipio	Min.	Max.	Municipio	Min.	Max.
Amacuzac	12°	35°	Tepalcingo	14°	34°
Cuautla	13°	29°	Ayala	14°	33°
Jiutepec	13°	31°	Huitzilac	05°	22°
Temixco	14°	35°	Tepoztlán	12°	29°
Tlaltizapan	12°	34°	Zacualpan	12°	27°
Axochiapan	15°	35°	Tlalquitenango	15°	37°
Cuernavaca	12°	30°	Puente de Ixtla	12°	36°
Jojutla	14°	36°			

**TEMPERATURAS MÁXIMAS Y MÍNIMAS,  
ULTIMAS 24 HRS**

**Mínimas**

Huitzilac	05° 22°
Tetela del Volcán	10° 25°
Totolapan	10° 26°
Ocuituco	11° 27°

**Máximas**

Tlaquitenango	15° 37°
Jojutla	14° 36°
Axochiapan	15° 35°
Zacatepec	16° 34°

**CALIDAD DEL AIRE**

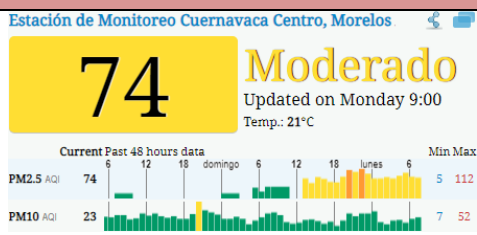
**ÍNDICE AIRE Y SALUD**

**NIVEL DE RIESGO ASOCIADO**

**RECOMENDACIONES**

**GRUPOS  
SENSIBLES**

**PARA TODA  
LA  
POBLACIÓN**



**Moderado**

**Las personas sensibles pueden experimentar síntomas respiratorios (asmáticos), posible agravamiento de enfermedad pulmonar y cardiaca en personas con enfermedad cardiopulmonar y adultos mayores.**

**Considera reducir las actividades físicas vigorosas al aire libre.**

**Disfruta las actividades al aire libre.**



<http://ssm.gob.mx>



Servicios de Salud Morelos



@MorelosSalud

Callejón Borda N°3 Col. Centro C.P. 62000  
Teléfono (777) 312 62 31 / 314 33 36 ext. 222

**Calle Gómez Azcárate No. 205, Col. Lomas de la Selva  
C.P. 62270, Cuernavaca, Morelos. Tel.: 777 102 25 56**

**INFORME DE MONITOREO EPIDEMIOLÓGICO**

Fecha: 20/02/2023

Semana N° 9

Coordinación de Vigilancia Epidemiológica

**Fuente:** Jurisdicciones Sanitarias del estado de Morelos.

**JURISDICCION SANITARIA I:**

☞ SIN EVENTOS EXTRAORDINARIOS NOTIFICADOS POR LA JURISDICCION SANITARIA AL MOMENTO DE ESTE REPORTE.

**JURISDICCION SANITARIA II:**

☞ SIN EVENTOS EXTRAORDINARIOS NOTIFICADOS POR LA JURISDICCION SANITARIA AL MOMENTO DE ESTE REPORTE.

**JURISDICCION SANITARIA III:**

☞ SIN EVENTOS EXTRAORDINARIOS NOTIFICADOS POR LA JURISDICCION SANITARIA AL MOMENTO DE ESTE REPORTE.



<http://ssm.gob.mx>



Servicios de Salud Morelos



@MorelosSalud

Callejón Borda N°3 Col. Centro C.P. 62000  
Teléfono (777) 312 62 31 / 314 33 36 ext. 222

**Calle Gómez Azcárate No. 205, Col. Lomas de la Selva  
C.P. 62270, Cuernavaca, Morelos. Tel.: 777 102 25 56**